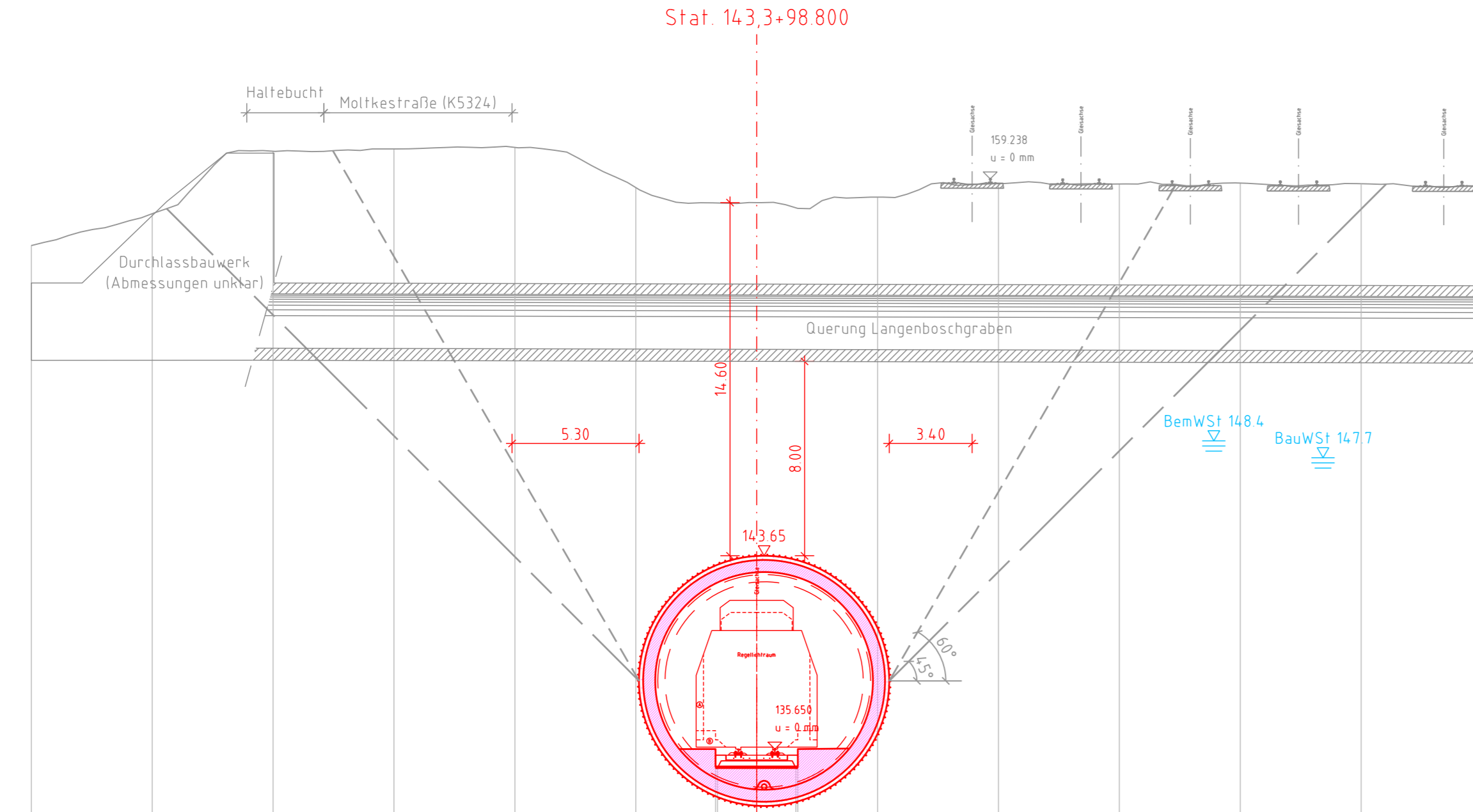


Querprofil Tunnel TVM OR
 Stat. 143,3+98.80 (km 143,3+91.88)
 Querung Langenboschgraben

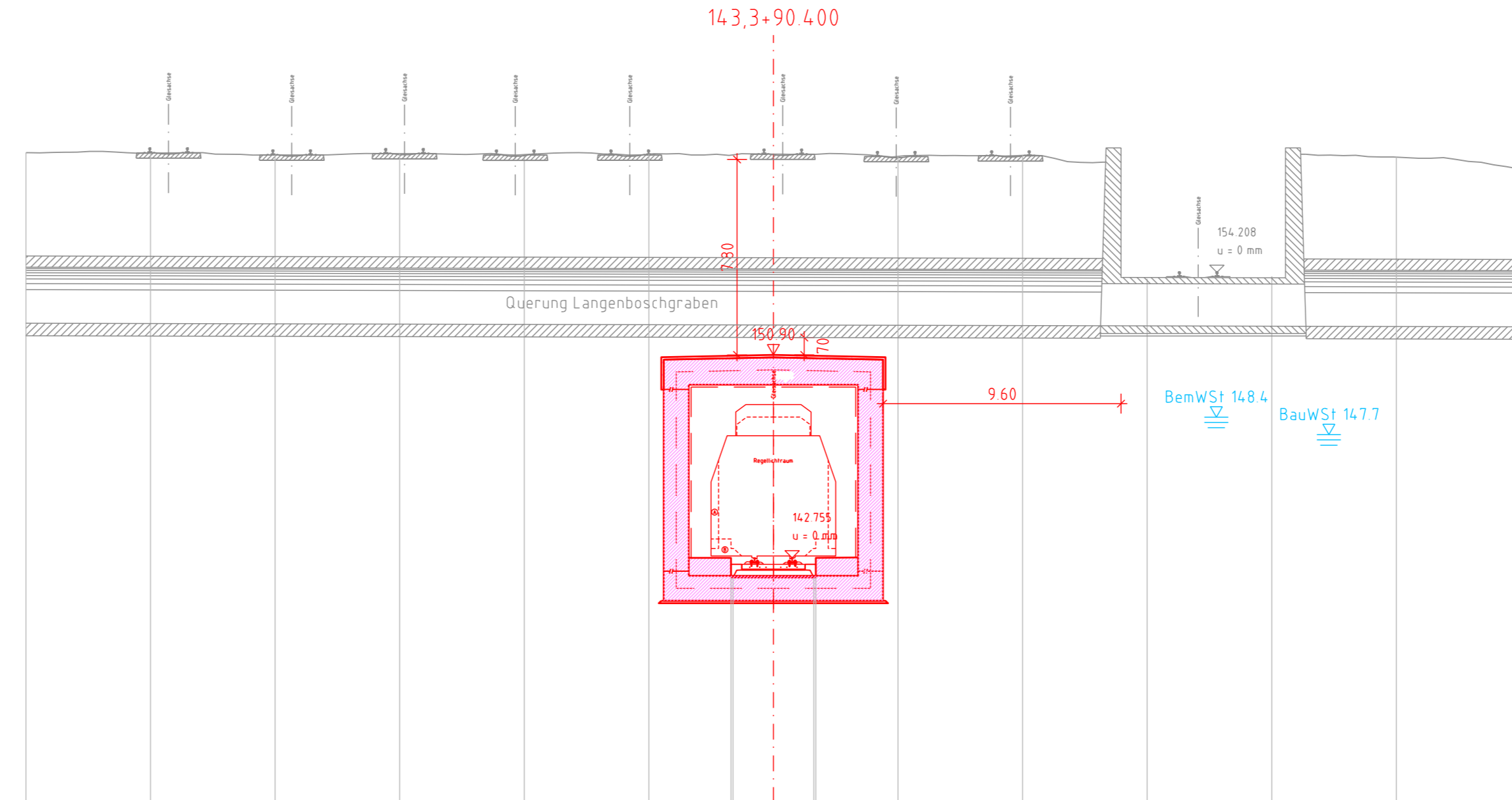
M 1:200



	130.0 m ü.NN														
Projekthöhe															
Geländehöhe	156.492	157.799	160.380	160.477	160.540	158.880	134.865 134.865	158.256 142.755	134.865 134.865	158.482	159.040	159.026	159.065	159.038	158.960
Entfernung	30.000	25.000	20.000	15.000	10.000	5.000	1.700 1.620	0.000 1.620	1.700	5.000	10.000	15.000	20.000	25.000	30.000

Querprofil Tunnel OBW WR
 km 143,3+90.00
 Querung Langenboschgraben

M 1:200

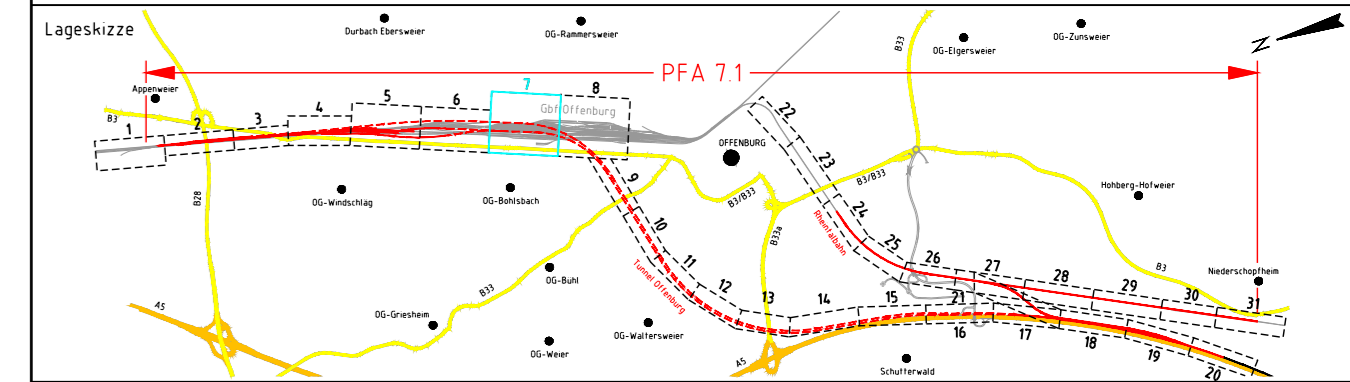


	130.0 m ü.NN														
Planum															
Gelände	159.005	158.989	158.913	158.930	158.930	158.947	141.970 141.970	158.950 142.755	141.970 141.970	158.859	158.898	158.898	153.948	154.046	158.829
Entfernung	30.000	25.000	20.000	15.000	10.000	5.000	1.700 1.620	0.000 1.620	1.700	5.000	10.000	15.000	20.000	25.000	30.000

- Legende:**
- Damm bzw. Auftrag
 - Einschnitt bzw. Abtrag
 - neuer Tunnel
 - Bestand
 - Rückbau
 - Planung
 - WR/OR Tunnel West-/Oststraße
 - TVM Tunnelvortriebsmaschine
 - BemWSt Bemessungswasserstand
 - BauWSt Bauwasserstand
- Hinweis:
 Innerhalb der Planunterlagen wird nur der Endzustand dargestellt und farblich markiert. Bauzustände können darüber hinausgehen und abweichen.

Frühe Öffentlichkeitsbeteiligung PFA 7.1, Appenweier - Hohberg (Tunnel Offenburg)

Index	Anderungen bzw. Ergänzungen	Name	Datum



Auftragnehmer: OBERMEYER PUNEN + BERNDT GmbH Niederlassung Stuttgart Hasenbergsstraße 31 70178 Stuttgart	Planverfasser: OBERMEYER PUNEN + BERNDT GmbH Niederlassung Stuttgart Hasenbergsstraße 31 70178 Stuttgart	Auftrag-Nr.: 24035
Stuttgart, den 31.01.2020, gez. i.V. Giesche Ort, Datum, Unterschrift	Stuttgart, den 31.01.2020, gez. i.V. Giesche Ort, Datum, Unterschrift	gezt. 01/2020 bearb. 01/2020 gepr. 01/2020
Bauherr: DB Netz AG Zentrale Theodor-Heuss-Allee 7 60486 Frankfurt am Main	DB Netz AG Großprojekt Karlsruhe-Basel Gutschsstraße 6 76137 Karlsruhe	Plan-Nr.: Anlage 6 Blatt 3 von 27
Maßstab: 1:200		Planart: VORENTWURF
Projekt: ABS/NBS Karlsruhe-Basel, StA 7, PFA 7.1, Appenweier - Hohberg (Tunnel Offenburg)		
Strecke: NBS, Strecke 4.280, Appenweier bis Hohberg, km 138.500 - km 154.000 ABS, Strecke 4.000, Offenburg bis Hohberg, km 147.200 - km 154.550		
Strecke	Kilometer	Kennzahl
4.280	x 138.500 - 154.000	x
4.000	x 147.200 - 154.550	x

9.3.2020/0.29/Kreng/AutCAD/1/1st/0605/Projekt/1/24035/3-CAD/1/_F08B/A6/A6_001-015/003