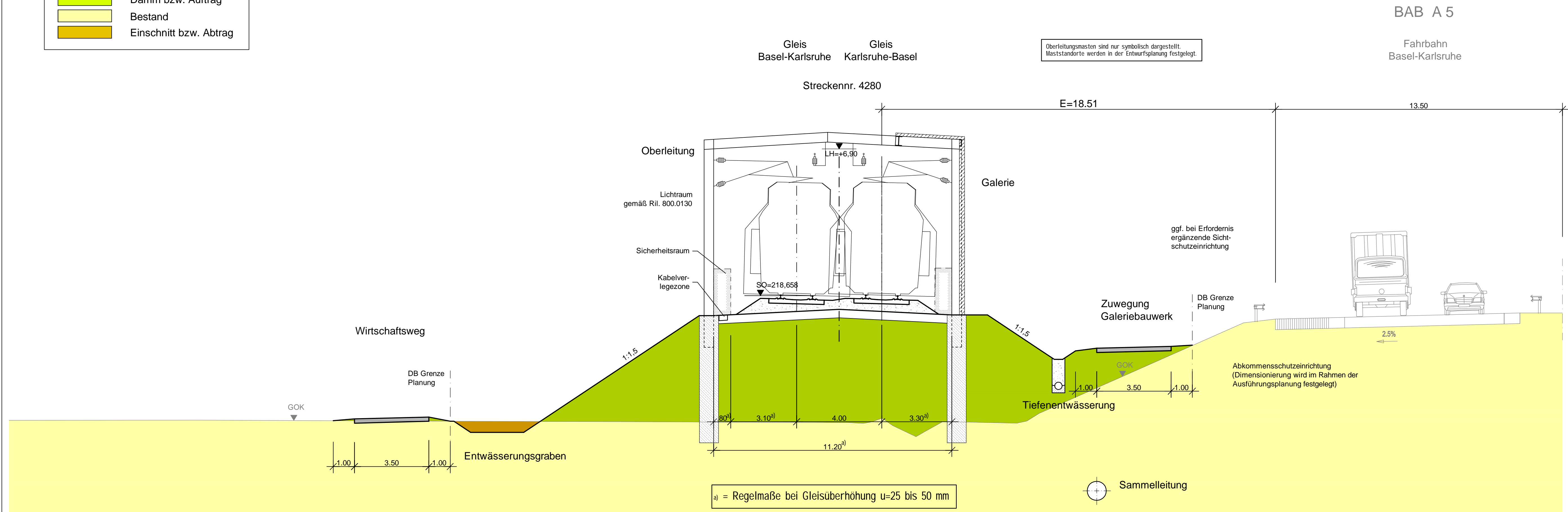


# Querschnitt NBS-km 198,500

**Legende:**

- Damm bzw. Auftrag
- Bestand
- Einschnitt bzw. Abtrag



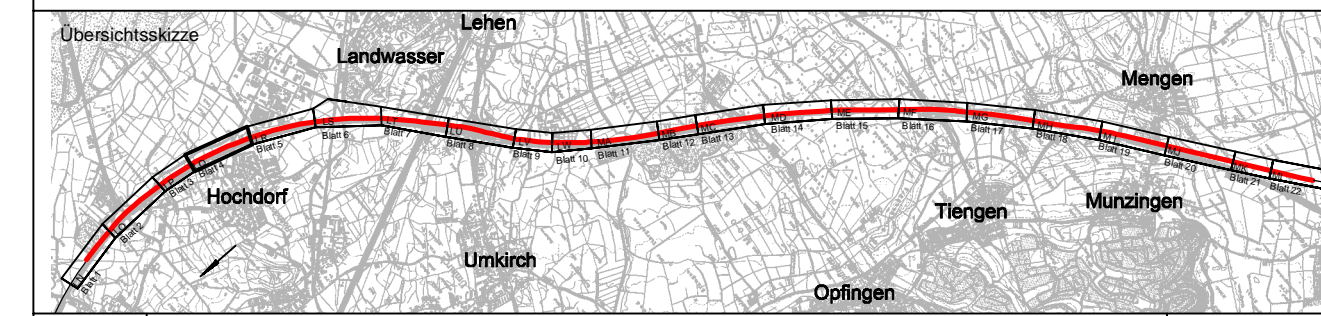
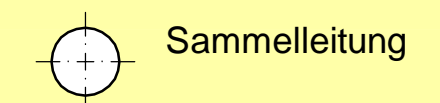
Oberleitungsmasten sind nur symbolisch dargestellt.  
 Maststandorte werden in der Entwurfsplanung festgelegt.

ggf. bei Erfordernis  
 ergänzende Sicht-  
 schutzeinrichtung

DB Grenze  
 Planung

Abkommensschutzeinrichtung  
 (Dimensionierung wird im Rahmen der  
 Ausführungsplanung festgelegt)

a) = Regelmaße bei Gleisüberhöhung u=25 bis 50 mm



Index	Änderungen bzw. Ergänzungen	Planungsstand
-------	-----------------------------	---------------

### Frühe Öffentlichkeitsbeteiligung

Vorhabenträger: DB Netz AG Zentrale Theodor-Heuss-Allee 7 60486 Frankfurt am Main	Vetreter des Vorhabenträgers: DB NETZE DB Netz AG Großprojekt Karlsruhe - Basel Schwarzwalddstraße 82 76137 Karlsruhe	Planzeichen intern: Auftrags-Nr.:
---	--	--------------------------------------

Planverfasser: Ingenieurgesellschaft Schüler-Plan - Sweco GmbH Schüler-Plan Ingenieurgesellschaft mbH Lindleystraße 11 60314 Frankfurt am Main Telefon 069/959 857-0 Telefax 069/959 857-99	SWECO Sweco GmbH Hanauer Landstraße 135-137 60314 Frankfurt am Main Telefon 069/959 21-0 Telefax 069/959 21-437	Höhensystem: DHHN 92 Koordinatensystem: Gauß-Krüger, GK3 Ursprungsplan: Blattgröße: 970x297 Maßstab: 1:100
--	--	--

Vorhaben:  
**Ausbau- und Neubaustrecke Karlsruhe - Basel**  
 StA 8 Kenzingen - Müllheim, Strecke 4280  
 PfA 8.2 Freiburg - Schallstadt, km 195,889 - 212,875

Planart: Querschnitt  
 Planinhalt: NBS-km 198,500