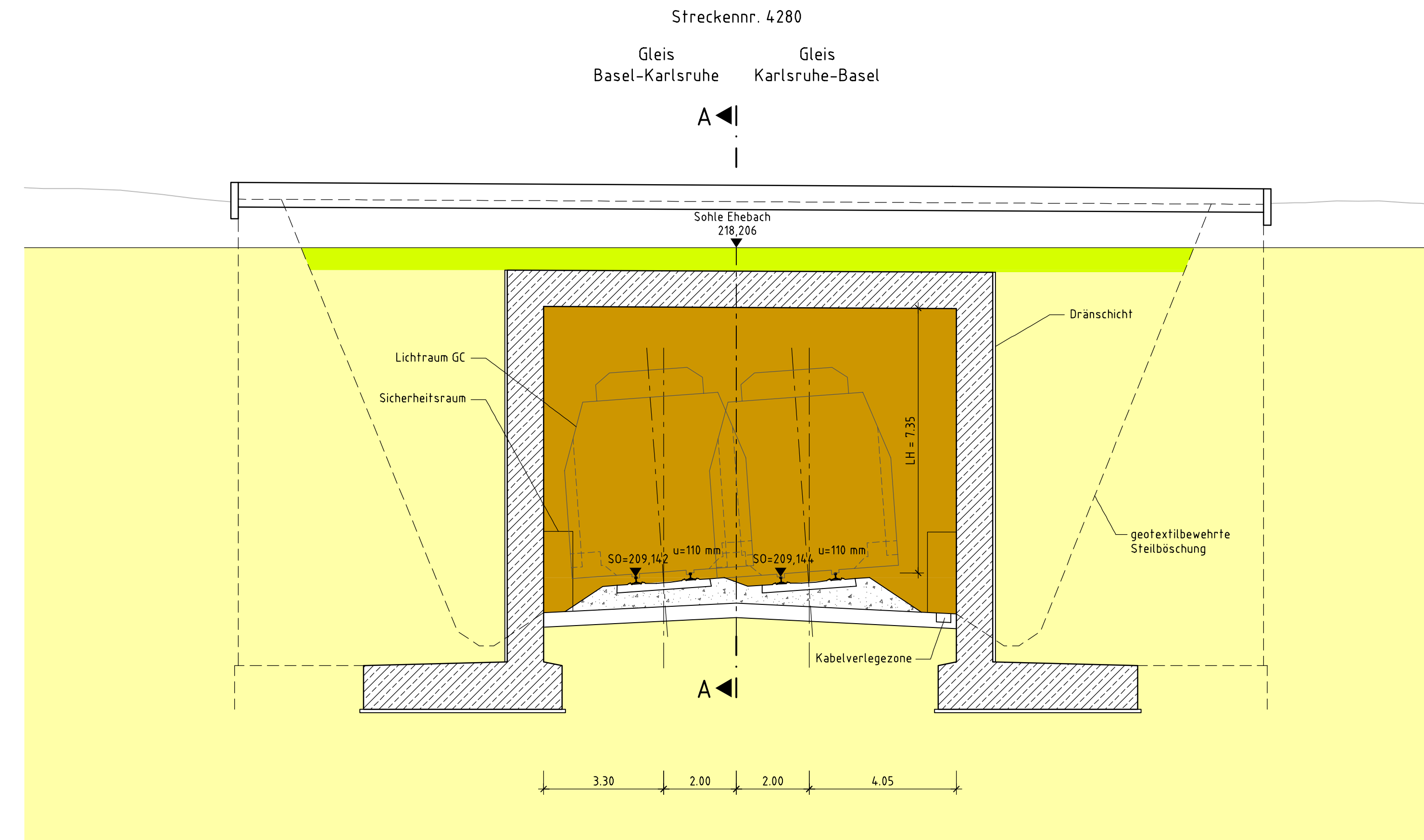
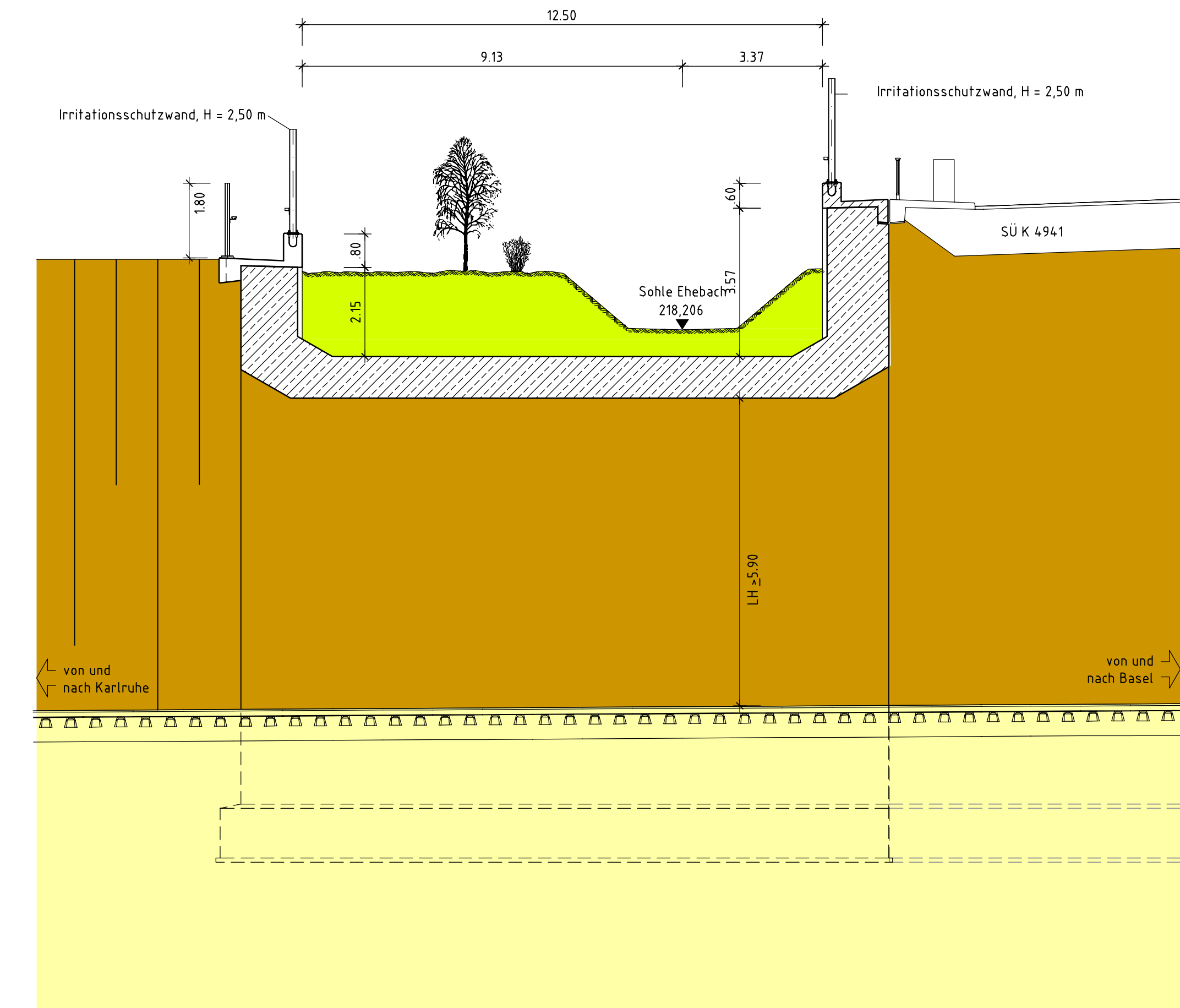


QUERSCHNITT NBS-km 224,067

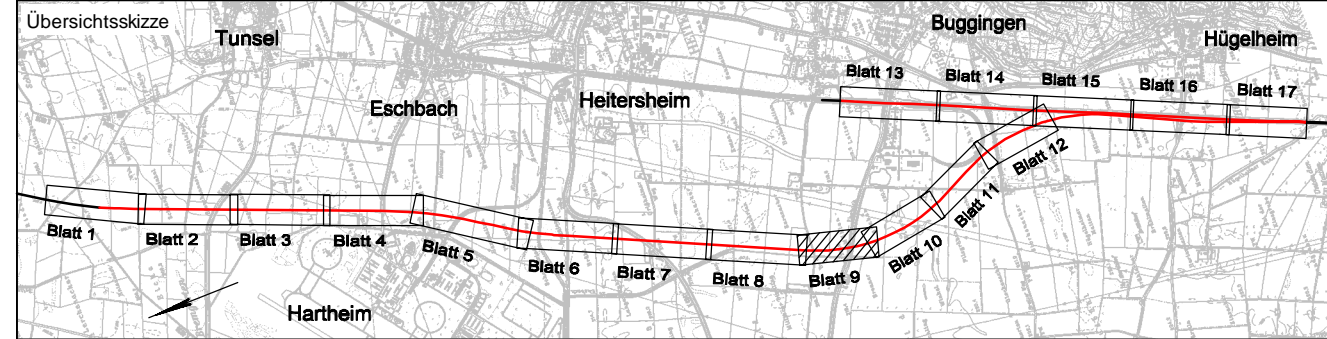


LÄNGSSCHNITT A - A



Legende:

- Damm bzw. Auftrag
- Bestand
- Einschnitt bzw. Abtrag



Index	Änderungen bzw. Ergänzungen	Planungsstand
-------	-----------------------------	---------------

Frühe Öffentlichkeitsbeteiligung

Vorhabenträger: DB Netz AG Zentrale Theodor-Heuss-Allee 7 60486 Frankfurt am Main	Vertreter des Vorhabenträgers: DB NETZ DB Netz AG Großprojekt Karlsruhe - Basel Schwarzwaldstraße 82 76137 Karlsruhe	Planzeichner intern: Auftrags-Nr.: Datum Name gez. 04.18 Ap bearb. 04.18 Koo gepr. 04.18 Kam
Planverfasser: Ingenieurgesellschaft Schubler-Plan - Sweco GmbH Schubler-Plan Ingenieurgesellschaft mbH Lindleystraße 11 60314 Frankfurt am Main Telefon 069 968 857-0 Telefax 069 968 857-99	Sweco GmbH Hirsauer Landstraße 135-137 60314 Frankfurt am Main Telefon 069 959 21-0 Telefax 069 959 21-437	Höhensystem: DHHN 92 Koordinatensystem: Gauß-Krüger, GK3 Ursprungsplan: Blattgröße: 1350 x 297 Maßstab: 1:100

Vorhaben: **Ausbau- und Neubaustrecke Karlsruhe - Basel**
 StA 8 Kenzingen - Müllheim, Strecke 4280
 PfA 8.4 Bad Krozingen - Müllheim, km 216,897 - 235,780 (Str. 4280, NBS)
 bzw. km 231,200 - 235,780 (Str. 4000, ABS)

Planart: **Querschnitt**

Planinhalt: **Rtb/ABS/NBS-km 224,067**