











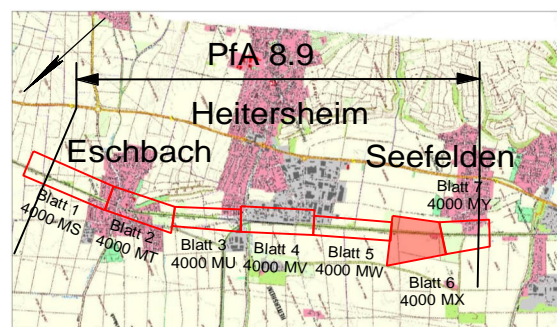


- Legende:**
-  Bestand Ivl
 -  Neubau / Änderung
 -  Rückbau
 -  äußere Grenze der vorhabenträgereigenen Grundstücke
 -  tangierende Planung (nachrichtlich)
 -  Planung anderer Gewerke
 -  Tiefenentwässerung / Sammelleitung
 -  Mulde
 -  Bahngraben / Böschungen
 -  Kabelkanal
 -  Durchlass
 -  Schallschutzwand

Index: Änderungen bzw. Ergänzungen		Name:		Datum:	
Prüfvermerke					
die Übereinstimmung der Zeichnung mit der Ausführung bestätigt:			Freigabe zur Prüfung		
für den Auftragnehmer: Ort, Datum, Name in Druckbuchstaben, Unterschrift			Ort, Datum, Name in Druckbuchstaben, Unterschrift		
für die DB ... Ort, Datum, Name in Druckbuchstaben, Unterschrift			Prüfungseiner		
Interoperabilität geprüft (benannte Stelle), Name					
Ort, Datum, Name in Druckbuchstaben, Unterschrift geprüft					
Qualitätssicherung					
Ort, Datum, Name in Druckbuchstaben, Unterschrift geprüft					
Eisenbahn-Bundesamt					
			DB InfraGO Freigabe der Ausführungsunterlagen <input type="checkbox"/> mit Regelungen durch den BVB Freigabe-Nr.		
gleichgestellt mit Prüfexemplaren			Ort, Datum, Name in Druckbuchstaben, Unterschrift (BVB)		
Ort, Datum, Name in Druckbuchstaben, Unterschrift			Ort, Datum, Name in Druckbuchstaben, Unterschrift		
Bauherr: DB InfraGO DB InfraGO AG Zentrale Adam-Riese-Straße 11-13 60327 Frankfurt am Main		Projektleitung DB InfraGO DB InfraGO AG Großprojekt Karlsruhe - Basel Schwarzwaldstraße 82 76137 Karlsruhe		Planung Mailänder Consult Mailänder Consult GmbH Mathystraße 13 76133 Karlsruhe Karlsruhe, 28.06.2024 Ort, Datum, Unterschrift	
Ort, Datum, Unterschrift Lageskizze (unmaßstäblich)		Ort, Datum, Unterschrift		Auftragnehmer (AN): Planungsgemeinschaft Karlsruhe-Basel StA 8B c/o Schubler-Plan Ingenieurgesellschaft mbH Lindleystraße 11 60314 Frankfurt am Main i.V. Carstern Eichberg Karlsruhe, 28.06.2024 Ort, Datum, Unterschrift	
				Projektnummer DB G 016190318 BIM-Datencodierung: 89_4000_VP_MX_226-6+33_LP_VA_TE_3210_06 Planzeichen 2D-Planableitung aus Modell Planart Vorplanung Höhen- und Koordinatensystem DHN 92, DB-Ref Einwirkungen (Lastmodell):	
Bauwerksnummer:		BW-Kennziffer:		Entwurfsgeschwindigkeit bis zu 200 km/h	
Strecke: 4000		Streckenabschnitt: StA 8B Teningen - Buggingen, PfA 8.5 - 8.9, km 186,7+66 - 231,2+00		Kilometer: Km 230,3+05 - km 230,8+30	
11000		Erstellt 05/2024 CMo/HS		Ausbau- und Neubaus Strecke Karlsruhe - Base PfA 8.9 Eschbach - Buggingen, km 226,6+33 - 231,2+00 Lageplan	
VP		Geprüft 06/2024 FM			
Freigegeben		06/2024 Kr			
Datum		Name			
de		970 x 297 mm			
Anlage 7.1		Plan-Nr. 7.1.6			