Strecke 4000
Karlsruhe

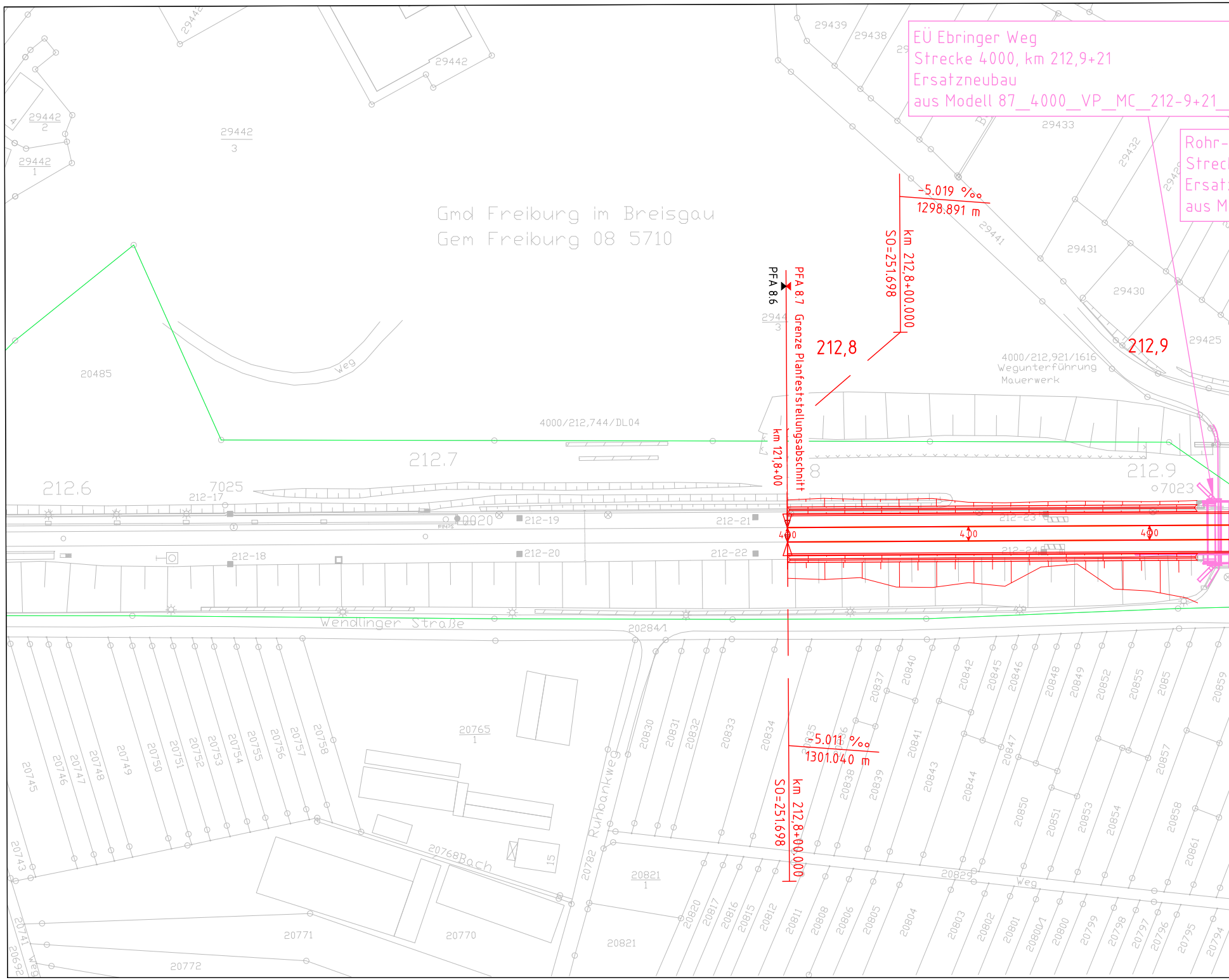
EÜ Ebringer Weg
Strecke 4000, km 212,9+21
Ersatzneubau
aus Modell 87__4000__VP__MC__212-9+21_
Rohr-
Streck
Ersat
aus M
Gmd Freiburg im Breisgau
Gem Freiburg 08 5710
-5.019 ‰
1298.891 m
km 212,8+00.000
SO=251.698
PFA 8.7 Grenze Planfeststellungsabschnitt
PFA 8.6
km 121,8+00
212,8
212,9
4000/212,921/1616
Wegunterführung
Mauerwerk
4000/212,744/DL04
212.6
212.7
212.9
7025
7023
212-17
212-18
212-19
212-20
212-21
212-22
212-23
212-24
400
Wendlinger Straße
Weg
Ruhbankweg
Bach
5.011 ‰
1301.040 m
km 212,8+00.000
SO=251.698
20485
20765
1
20771
20770
20772
20821
20829
20284/1
29442
29438
29439
29433
29431
29430
29425
29441

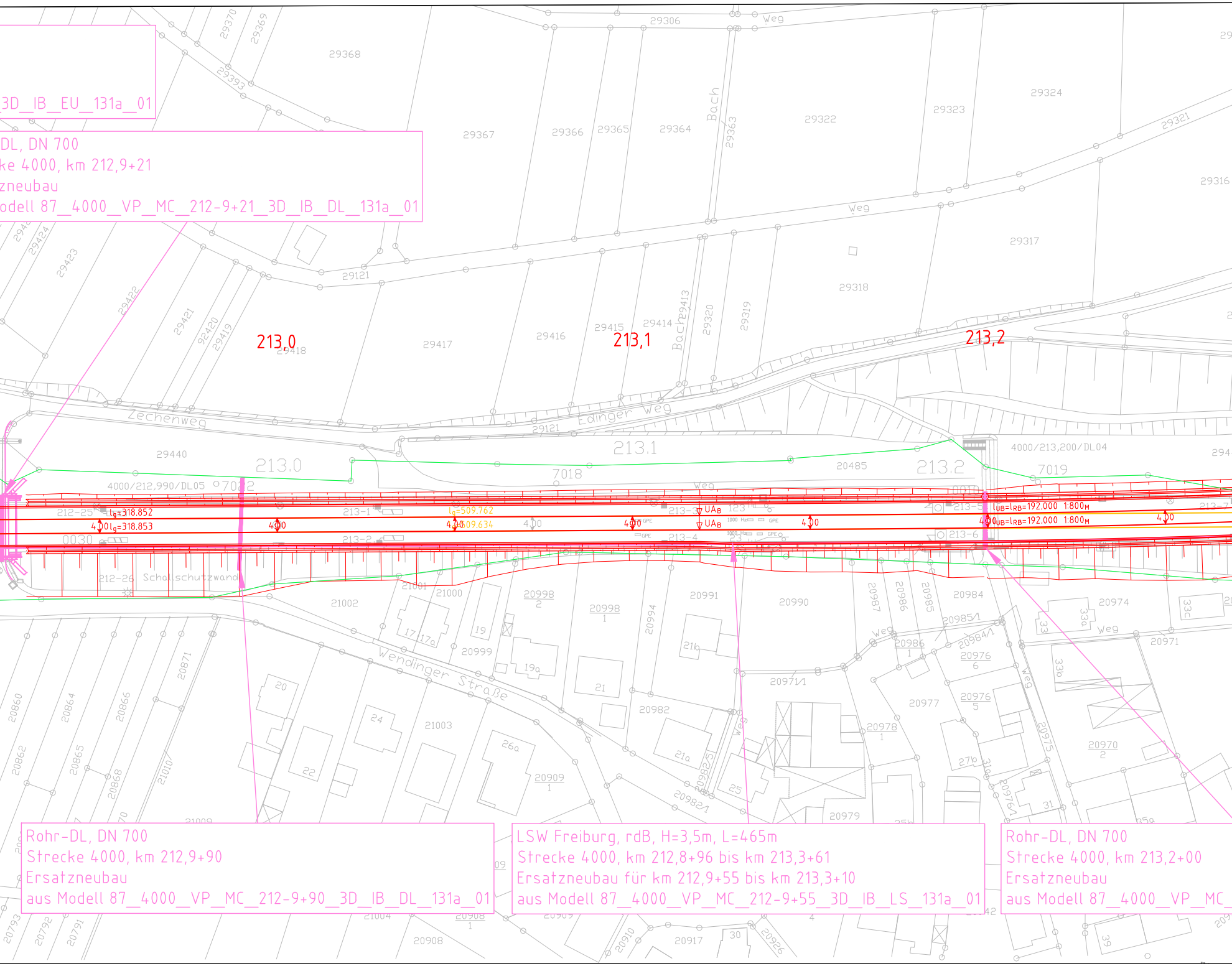

29306
Weg
29368
29370
29369
29393
29367
29366
29365
29364
Bach
29363
29322
29323
29324
29321
29316
29317
29318
29121
29423
29424
29422
29421
92420
29419
213,0
29418
29417
29416
29415
213,1
29414
Bach 29413
29320
29319
213,2
Zechenweg
Edinger Weg
29121
29440
213.0
213.1
213.2
7018
7019
7022
20485
4000/212,990/DL05
4000/213,200/DL04
Weg
212-25
l_g=318.852
4,00 l_g=318.853
0030
213-1
213-2
l_g=509.762
4,00 l_g=509.634
4,00
213-3
UA$_B$
UA$_B$
123
213-4
213-5
213-6
213-7
l_{UB}=l_{RB}=192.000 1:800$_M$
l_{UB}=l_{RB}=192.000 1:800$_M$
1000 Hz
GPE
212-26
Schallschutzwand
21001
21000
21002
20998 2
20998 1
20994
20991
20990
20987
20986
20985
20984
20985/1
20984/1
20986 1
20976 6
20976 5
20974
20971
20971/1
20977
20978 1
20970 2
20975
20976/1
Wendinger Straße
Weg
17
17a
19
19a
20999
21b
21
20982
21a
20982/1
20982/5
20
24
22
21003
26a
20909 1
25
20979
27b
31a
31
33a
33
33b
33c
20860
20864
20866
20871
20862
20865
20868
21010
21009
20793
20792
20791
21004
20908
20908 1
20909
20910
20917
30
20926
39

LSW Freiburg, rdB, H=3,5m, L=465m
Strecke 4000, km 212,8+96 bis km 213,3+61
Ersatzneubau für km 212,9+55 bis km 213,3+10
aus Modell 87__4000__VP__MC__212-9+55__3D__IB__LS__131a__01

Rohr-DL, DN 700
Strecke 4000, km 212,9+90
Ersatzneubau
aus Modell 87__4000__VP__MC__212-9+90__3D__IB__DL__131a__01

Rohr-DL, DN 700
Strecke 4000, km 213,2+00
Ersatzneubau
aus Modell 87__4000__VP__MC_

DL, DN 700
ke 4000, km 212,9+21
zneubau
odell 87__4000__VP__MC__212-9+21__3D__IB__DL__131a__01

3D__IB__EU__131a__01

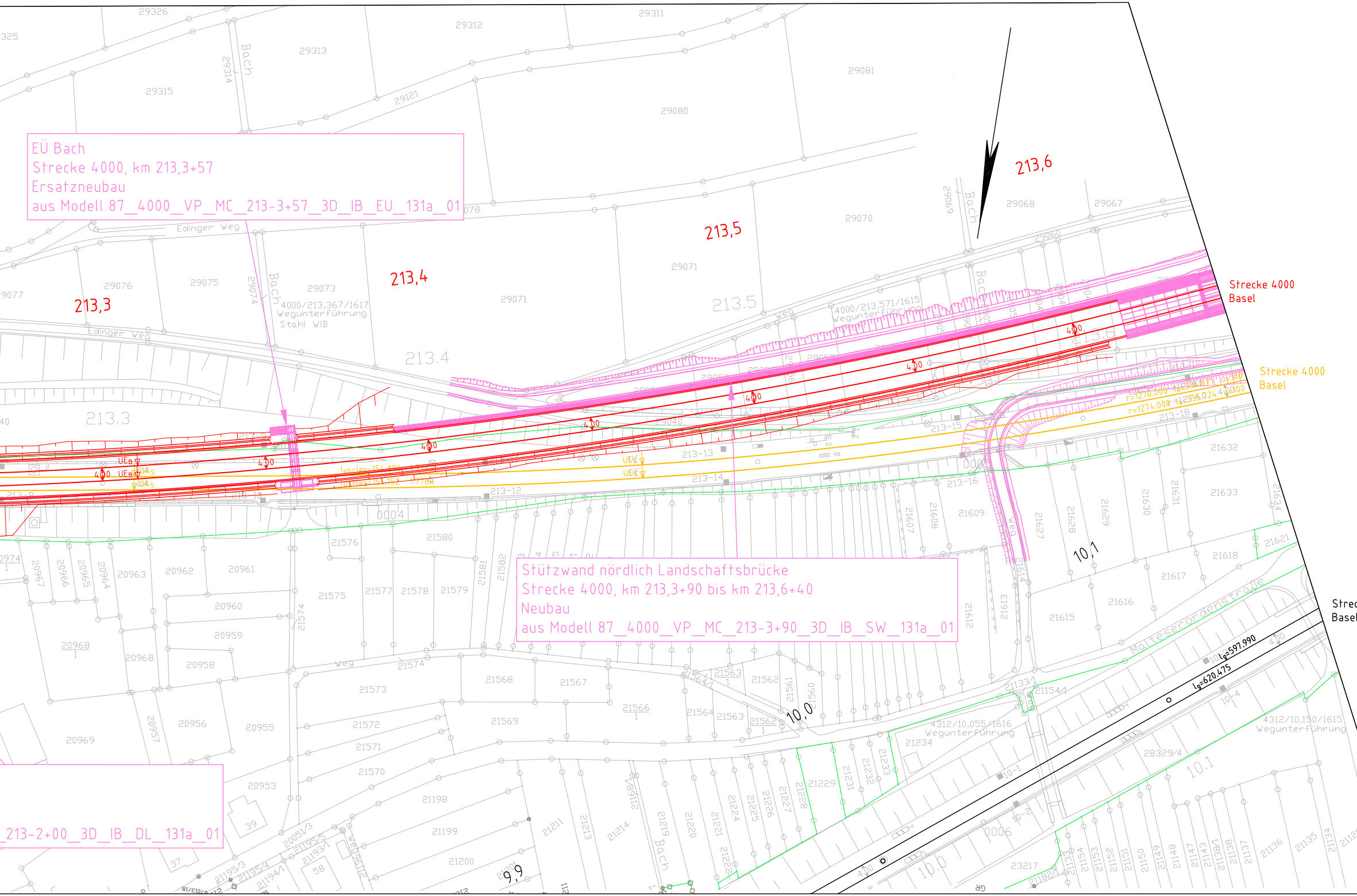

EÜ Bach
Strecke 4000, km 213,3+57
Ersatzneubau
aus Modell 87__4000__VP__MC__213-3+57__3D__IB__EU__131a__01

Stützwand nördlich Landschaftsbrücke
Strecke 4000, km 213,3+90 bis km 213,6+40
Neubau
aus Modell 87__4000__VP__MC__213-3+90__3D__IB__SW__131a__01

_213-2+00__3D__IB__DL__131a__01

213,3
213,4
213,5
213,6
213.3
213.4
213.5
10,0
10,1
9,9
Strecke 4000
Basel
Strecke 4000
Basel
Strec
Basel
Edlinger Weg
Edlinger Weg
Bach
Weg
Malteserordensstraße
4000/213,367/1617
Wegunterführung
Stahl WiB
4000/213,571/1615
Wegunterführung
4312/10,055/1616
Wegunterführung
4312/10,150/1615
Wegunterführung
r=1270,000
r=1274,000
Lg=597,990
Lg=620,475
213-12
213-13
213-14
213-15
213-16
213-18
0004
0005
0006
29326
29311
29312
29313
29314
29315
29121
29081
29080
29070
29068
29067
29069
29076
29075
29074
29073
29071
29077
20963
20962
20961
20960
20959
20958
20968
20969
20956
20955
20953
21576
21580
21575
21577
21578
21579
21573
21574
21568
21567
21566
21563
21562
21564
21572
21571
21570
21569
21198
21199
21200
21609
21615
21616
21617
21618
21621
21632
21633
21234
21229
28329/4
23217

Legende:

- Bestand lvl/Kataster
- Bestand neu eingerechnet
- Neubau / Änderung
- Rückbau
- äußere Grenze der vorhabenträgereigenen Grundstücke
- Planung anderer Gewerke
- Tiefenentwässerung / Sammelleitung
- Mulde
- Bahngraben/Böschungen
- Kabelkanal

Trassengrundlagen

–	Strecke 4000:	DBInfraGO, 01/2020
–	Strecke 4312:	DBInfraGO, 01/2020

cke 4312

Anschluss Blatt 37 (Plan-Nr. 7.1.2)

21125

01	Anpassung nach Erhalt der Prüfanmerkungen	MD/LJ	30.10.2024
Index:	Änderungen bzw. Ergänzungen	Name:	Datum:

Prüfvermerke

die Übereinstimmung der Zeichnung mit der Ausführung bestätigt:

für den Auftragnehmer:
Ort, Datum, Name in Druckbuchstaben, Unterschrift

für die DB ...
Ort, Datum, Name in Druckbuchstaben, Unterschrift

Interoperabilität geprüft (benannte Stelle), Name

Ort, Datum, Name in Druckbuchstaben, Unterschrift geprüft

Qualitätssicherung ....

Ort, Datum, Name in Druckbuchstaben, Unterschrift geprüft

Eisenbahn-Bundesamt

gleichgestellt mit Prüfexemplaren

Ort, Datum, Name in Druckbuchstaben, Unterschrift

Freigabe zur .... Prüfung

Ort, Datum, Name in Druckbuchstaben, Unterschrift

Prüfingenieur

DB InfraGO

Freigabe der Ausführungsunterlagen

☐ mit Regelungen durch den BVB

Freigabe-Nr.: ....

Ort, Datum, Name in Druckbuchstaben, Unterschrift (BVB)

Genehmigung zur Bauausführung

Ort, Datum, Name in Druckbuchstaben, Unterschrift

Bauherr:

DB InfraGO

DB InfraGO AG
Zentrale
Adam-Riese-Straße 11-13
60327 Frankfurt am Main

Ort, Datum, Unterschrift

Projektleitung:

DB InfraGO

DB InfraGO AG
Großprojekt Karlsruhe - Basel
Schwarzwaldstraße 82
76137 Karlsruhe

Ort, Datum, Unterschrift

Planung:

Schüßler-Plan

Schüßler-Plan Ingenieurgesellschaft mbH
Standort Karlsruhe

Siegfried-Kühn-Straße 4
76135 Karlsruhe

Karlsruhe, 15.04.24, i.V. Carsten Eichberg
Ort, Datum, Unterschrift

Auftragnehmer (AN):

Planungsgemeinschaft Karlsruhe-Basel StA 8B

Planungsgemeinschaft Karlsruhe-Basel StA 8B
c/o Schüßler-Plan
Ingenieurgesellschaft mbH
Lindleystraße 11
60314 Frankfurt am Main

Karlsruhe, 15.04.24, i.V. Carsten Eichberg
Ort, Datum, Unterschrift

Lageskizze (unmaßstäblich):

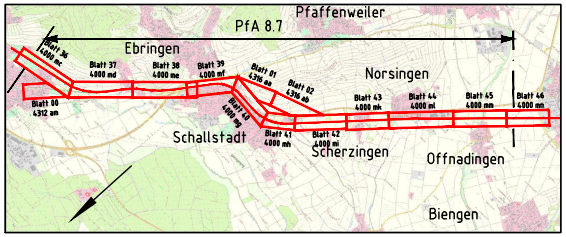
Pfaffenweiler
PfA 8.7
Ebringen
Blatt 36 4000 mc
Blatt 37 4000 md
Blatt 38 4000 me
Blatt 39 4000 mf
Blatt 01 4316 aa
Blatt 02 4316 ab
Norsingen
Blatt 00 4312 am
Blatt 40 4000 mg
Blatt 43 4000 mk
Blatt 44 4000 ml
Blatt 45 4000 mm
Blatt 46 4000 mn
Schallstadt
Blatt 41 4000 mh
Blatt 42 4000 mi
Scherzingen
Offnadingen
Biengen

Projektnummer DB:
G.016190318

BIM-Datencodierung:
87_4000_VP_MC_212-8+00_LP_VA_TE_1310_01

Planzeichen:
VP__7.1.1__01__TE-0

Planart:
Vorplanung, Ableitung aus BIM-Modell

Höhen- und Koordinatensystem:
DHHN92, DB__REF

Einwirkungen (Lastmodell):
LM71,α=1,21

Bauwerksnummer:

BW-Kennziffer:

Barcodenummer:

Entwurfsgeschwindigkeit:
bis zu 200 km/h

Strecke:
4000

Streckenabschnitt:
StA 8B Teningen - Buggingen, PfA 8.5 - 8.9 km 186,7+33 - 231,2+00

Kilometer:
km 212,6+00 - km 213,6+00

Maßstab: 1:1.000	Erstellt	04/2024	LJ
	Geprüft	04/2024	MD
	Freigegeben	04/2024	CE
		Datum	Name
		DE	1500x297 mm

Ausbau- und Neubaustrecke Karlsruhe - Basel

PfA 8.7 Freiburg - Ehrenkirchen, km 212,8+00 bis km 221,5+50

Lageplan

Anlage:
7.1

Plan-Nr.:
7.1.1

Revision:
01

Kofinanziert von der Europäischen Union